

危險區域劃分應用軟體說明會

- ◎課程主旨：鑑於業界相關使用業者對於如何規劃危險區域認知尚有欠缺，恐致選用錯誤之防爆電氣設備，而無法達到其防爆功能性，影響廠區安全。為協助相關業者增進與瞭解防爆危險區域如何劃分之專業知識，爰辦理「危險區域劃分應用軟體說明會」。本次說明會內容包含可燃性氣體/易燃性液體/可燃性粉塵之危險區劃，介紹危險區域劃分與說明軟體功能及應用，期使業界人士能藉此學習熟悉軟體功能操作及應用。並蒐集與會相關單位人員之意見，做為未來改善加強之處。
- ◎主辦單位：勞動部職業安全衛生署
- ◎承辦單位：財團法人安全衛生技術中心
- ◎參加對象：各相關公會會員、防爆電氣設備製造商、代理商、工程設計單位、各事業單位工安人員、工程技術人員或相關人員。
- ◎人數：每場次 60 人；額滿截止。
- ◎費用：免費(勞動部職業安全衛生署全額補助)
- ◎報名方式：統一採用線上報名方式，
- ◎報名網址：<http://www.sahtech.org/content/ch/act/Act1List.aspx>
研討會資訊處報名，上課前一週將以 e-mail 的方式發給【上課通知單】。(本中心保留核准報名之權利)。
- ◎聯絡人：邱孟珊
- ◎聯絡電話：(03)5836885 轉 131，手機：0963-679-131
- ◎報名截止日期：至額滿為止。
- ◎課程內容：

危險區域劃分應用軟體說明會		
時間	議程內容	主講人
13:00-13:30	報到	
13:30-15:10	危險區域劃分介紹	安全衛生技術中心
15:20-16:30	危險區域劃分軟體功能與應用 操作說明	安全衛生技術中心
16:30-17:00	問題討論	安全衛生技術中心

◎各場次時間及地點：

時間	場次	地點
9/12(三)	桃園市	中華民國安全衛生職能發展協會第一教室 (桃園市桃園區民族路 55 號)
9/14(五)	台中市	台中世界貿易中心 302 教室 (台中市西屯區天保街 60 號)
9/19(三)	新竹縣	工業技術研究院 67 館 B104 室 (新竹縣竹東鎮中興路四段 195 號)
9/25(二)	高雄市	勞工育樂生活中心獅甲會館 303 會議室 (高雄市前鎮區中山三路 132 號)
9/26(三)	台南市	南科育成中心 B104 會議室 (臺南市南部科學工業園區南科二路 12 號)

特別聲明：

本中心依據個人資料保護法第 8 條規定告知以下事項，請務必詳細閱讀以保護您個人資料的隱私與權益。

本中心為維護您及 貴公司之權益，因本研習會將透過網路、電子郵件、書面、電話或傳真等合法方式，向您要求可供辨識之個人資料，以利進行資料傳遞、處理與利用行為。上述個人資料將視計畫業務或活動性質請您提供必要之正確個人資料，於特定目的範圍內蒐集、處理及利用您的個人資料；本中心亦遵守相關之流程及內部作業規範，非經您書面同意，不會將個人資料用於其他用途。但有法律依據或合約義務者，不在此限。若 貴公司拒絕提供相關個人資料，本中心將無法進行必要之審核及處理作業，致無法提供本中心相關服務及諮詢。

未來若您覺得不再需要本中心提供相關服務，或對使用情形有問題時，您可以透過電子郵件、電話、傳真或書面等方式來主張請求查詢、閱覽、給複製本、補充、更正、刪除或停止蒐集、處理、利用之權利。

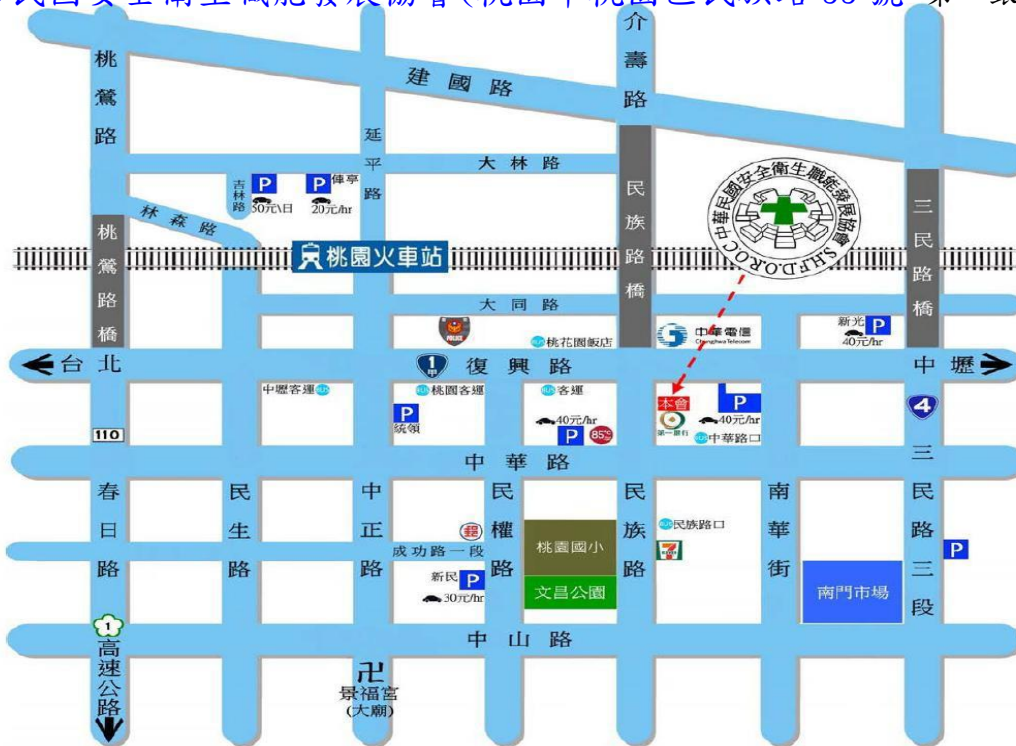
當您提繳報名資訊之同時，即視為已知悉並完全同意本中心之個資法規範或隱私權政策的任何內容。



◎會場示意圖：

1. 桃園場：107年9月12日（三）

中華民國安全衛生職能發展協會(桃園市桃園區民族路55號 第一銀行樓上)



- 停車資訊：
 - 汽車—新民公有停車場(桃園市桃園區民權路32號)，30元/小時；中華電信對面停車場，40元/小時。
 - 後火車站大林路與吉林路口停車場，50元/日。
 - 機車—協會周遭路邊停車格。

2. 台中場：107年9月14日（五）

台中世界貿易中心（台中市西屯區天保街 60 號）

★自行開車

◎1號國道(中山高速公路)：下中港交流道，往沙鹿方向，經過台中澄清醫院，左轉進入台中工業區後，左轉天佑街，右轉中工2路。

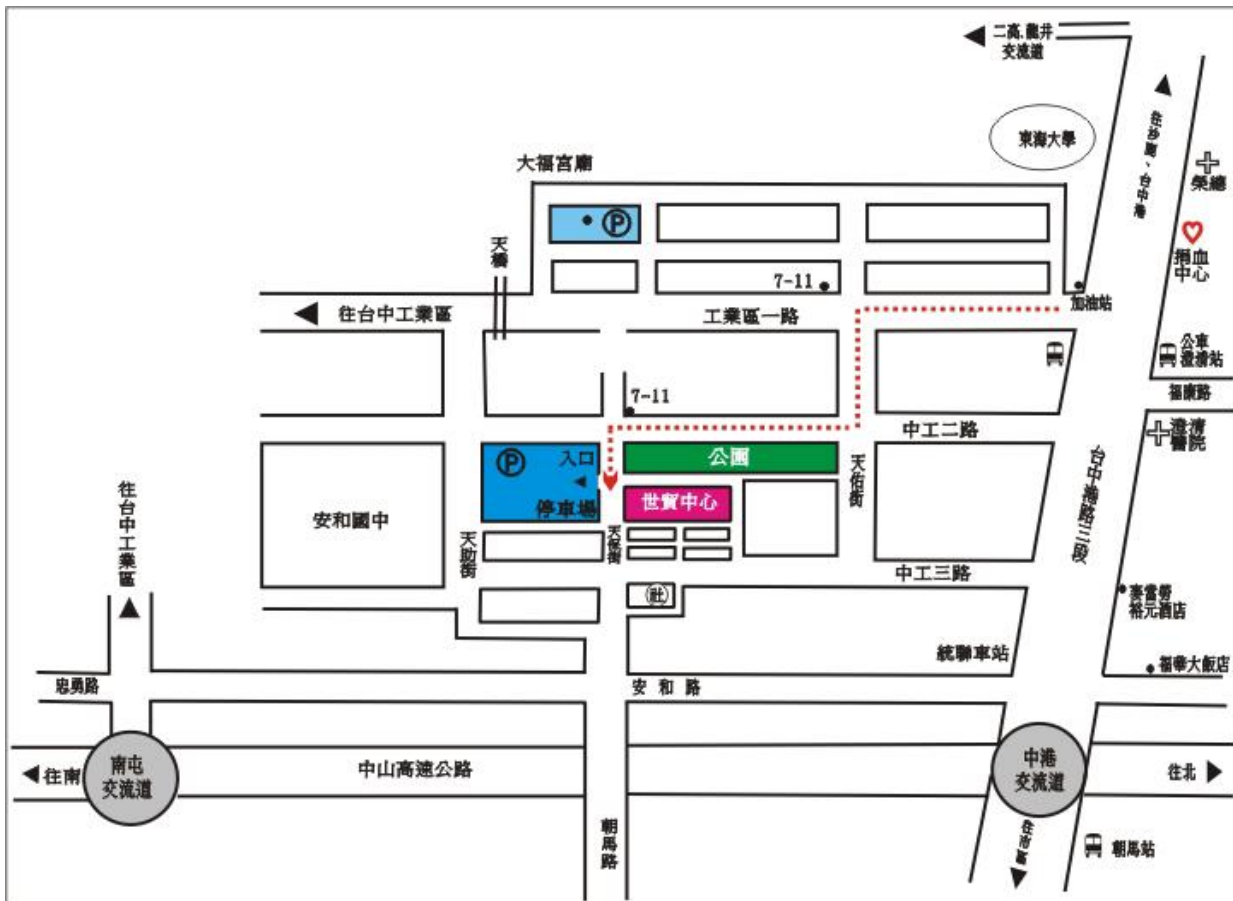
◎3號國道（第二高速公路）：下龍井交流道，往台中市區方向，經過東海大學，右轉進入台中工業區後，左轉天佑街，右轉中工2路。

◎中彰快速道路

南下：從朝馬路出口，右轉朝馬路接天保街。

北上：從市政路出口，左轉朝馬路接天保街。

【地圖】



★乘坐公車，請於中港路澄清醫院站牌下車，步行約五分鐘可達世貿中心。

※台中烏日高鐵站 往返 中港澄清	
高鐵快捷公	161 號
台中客運	69 號
	101 號→台中火車站→公車 102 號→台中火車站→公車
統聯客運	155 號
	125 號→台中火車站→公車

仁友客運	105 號→台中火車站→公車 BRT 藍線
※臺中火車站 往返 中港澄清醫院	
BRT	BRT 藍線
台中客運	57 號、88 號
統聯客運	75 區 2 號、83 號、86 號
東南客運	67

3. 新竹場：107年9月19日（三）

工業技術研究院（新竹縣竹東鎮中興路四段195號）



- 來賓／訪客人、車：由正大門(西大門)進出。
- 施工／送貨人、車：由東大門進出。

【交通資訊】

- 開車者：行經中山高，在 95 公里處下【新竹交流道】往竹東方向，經過科學園區後約 10 分鐘即可到達工研院。(見藍線)
行經北二高，在 90 公里處下【竹林交流道】往芎林方向，約二公里左轉走【東西向快速道路 68 號】(但不要上快速道路)，左轉接光明路，右轉接民族路，右轉接中興路三段，約二公里即到工研院。(見紅線) GPS 座標:WGS8 緯度：24.46.39.06 經度：121.02.25.474
- 搭客運：客運(飛狗、亞聯、國光、豪泰、新竹)搭乘由台北<-->新竹至新竹後請於清華大學站下車，下車後步行至斜對面的公車站牌處搭乘新竹客運往下公館經竹東的公車(5608)，即可抵達工研院門口(西大門)或下一站(工研院東站)。
- 搭火車：新竹火車站下車後往左手邊步行出火車站即可見到左手邊建築物內有公車站牌同樣搭乘新竹客運往下公館經竹東的公車(5608)，即可抵達工研院門口(西大門)或下一站(工研院東站)。
- 搭高鐵：高鐵新竹站下車後，可搭計程車即可抵達工研院門口(西大門)。或者搭高鐵接駁車至清華大學轉搭往竹東的公車(5608)，即可抵達工研院門口(西大門)或下一站(工研院東站)。

4. 高雄場：107年9月25日（二）

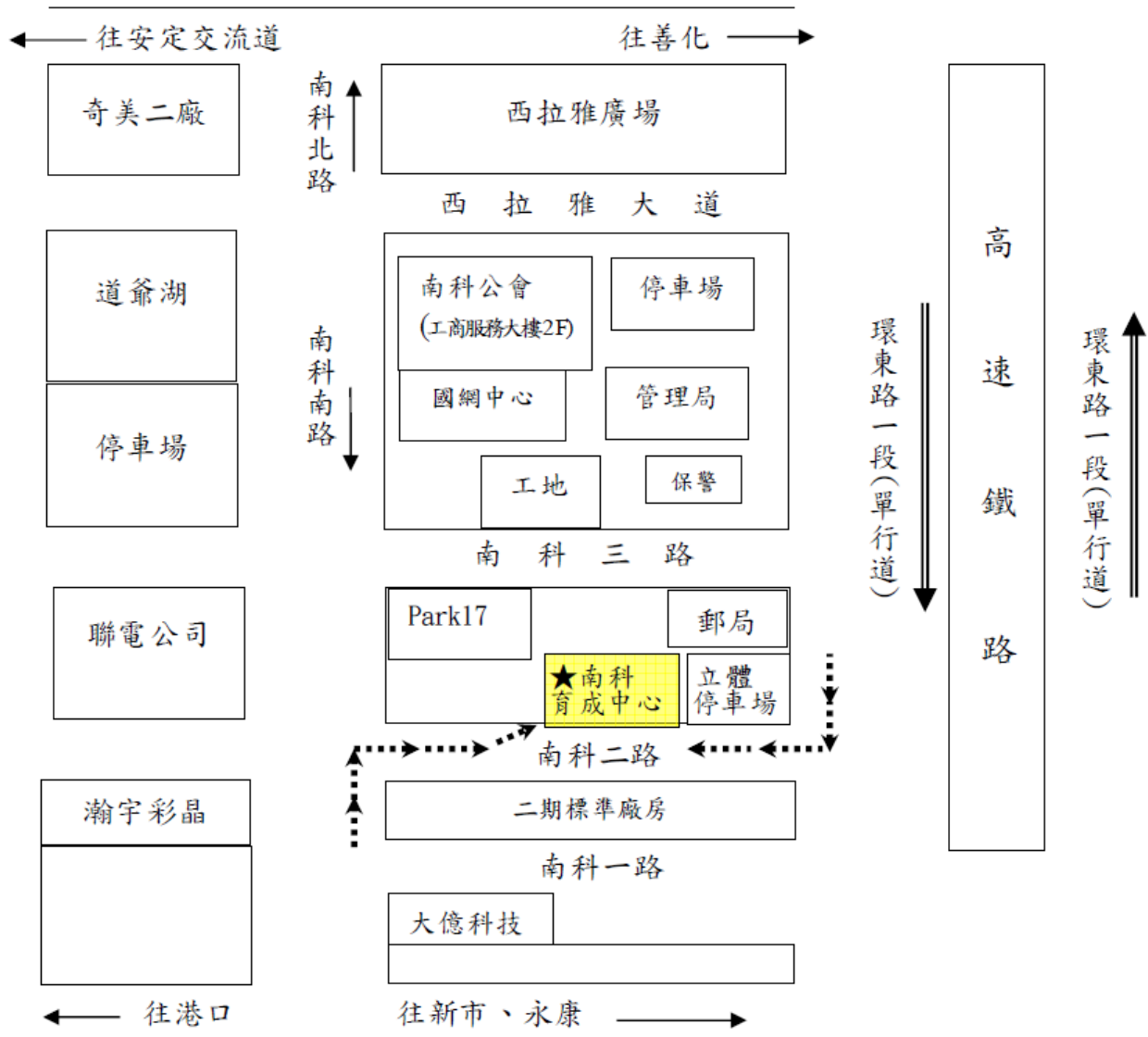
勞工育樂生活中心 獅甲會館(高雄市前鎮區中山三路132號)



1. 公車：可搭乘市公車 12、25、36、69 由獅甲〈勞工公園〉站下車。
2. 捷運：搭乘高雄捷運紅線，於 R7 獅甲站 3 號出口出站。
3. 高鐵：搭乘高鐵至左營站後，轉乘高雄捷運紅線，於 R7 獅甲站 3 號出口出站。
4. 火車：搭乘火車至高雄火車站後，轉乘高雄捷運紅線，於 R7 獅甲站 3 號出口出站。
5. 自行開車：國道 1 號中山高速公路南下終點右轉接中山路往高雄市區約 3 公里即可抵達勞工公園。（本中心位於勞工公園內）
6. **收費停車場：**
 - P1：本中心附設停車位約 18 輛，機車停車位約 118 輛，請由本中心後門口一德路進入。
 - P2：本中心周圍路段機車停車位約 70 輛。
 - P3：請由民權路轉管仲路約 50 公尺；容量約 50 輛。
 - P4：獅甲國中旁之正勤路兩側沿線；容量約 90 輛。

5. 台南場：107年9月26日（三）

台南科學園區--交通訊息



一、自行開車者(台南場):

1. 自北南下行駛中山高速公路，在安定交流道下，左轉往善化(南科)方向行駛，約7-8分鐘行程即可到達南部科學園區。
2. 駛，約7-8分鐘行程即可到達南部科學園區。
3. 自南北上行駛中山高速公路，經永康交流道後轉入國道八號，依路標方向指示即可到達南部科學園區。
4. 示即可到達南部科學園區。
5. 行駛南二高，在善化交流道下，往善化方向行駛約7-8分鐘可達南科。
6. 上課地點旁邊有立體停車場可停放。

二、搭乘火車者可在「新市站」或「善化站」下車，再搭乘計程車前往南部科學園區(約15-20分鐘)。

三、上課地點：南科育成中心

地址：台南科學園區南科二路12號B104室

電話：06-5053922#1103